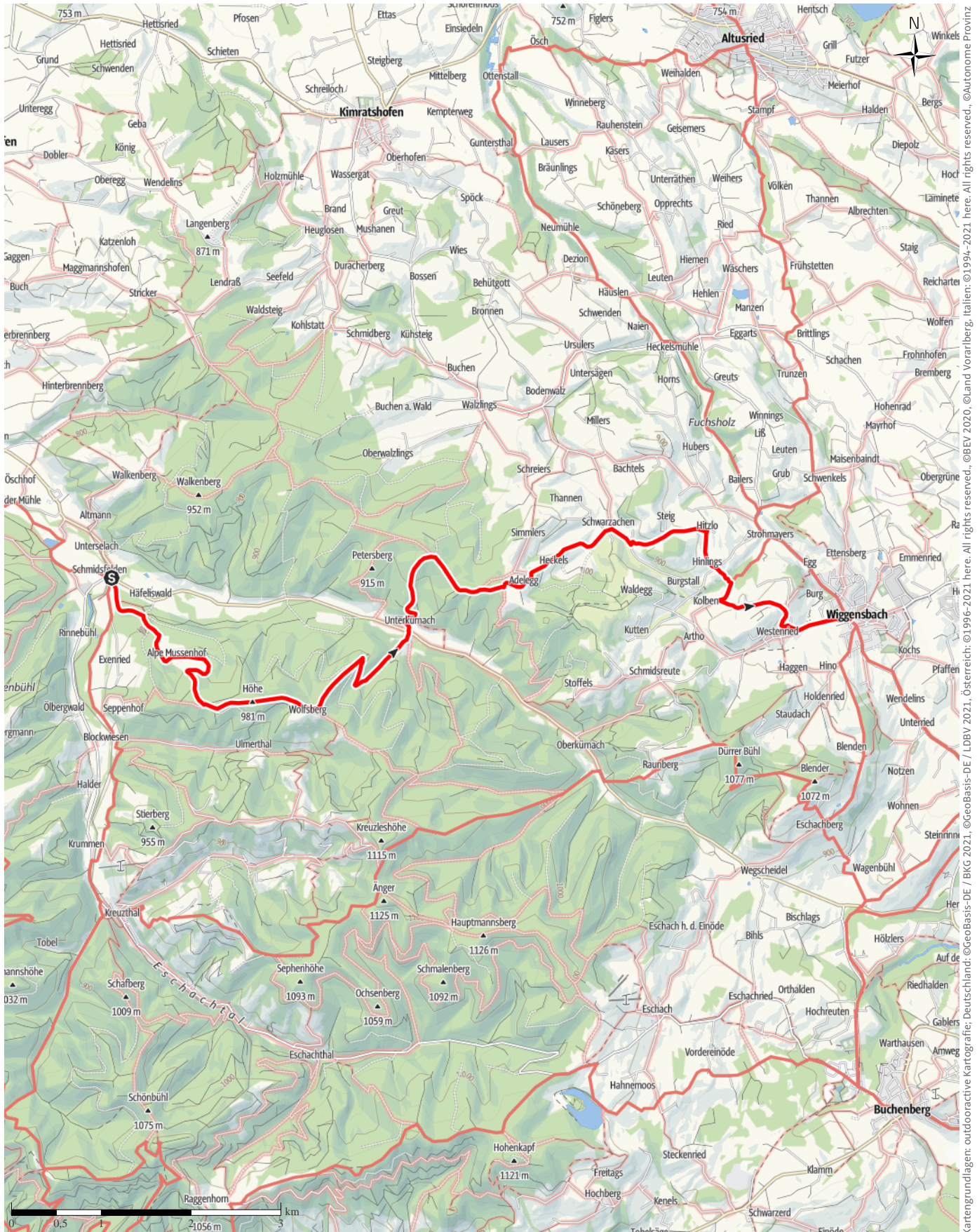


WTA Pressereise Wiesengänger - Schmidfelden - Wiggensbach

← 13,9 km | ⌚ 4:10 h | ▲ 500 m | ▼ 409 m | Schwierigkeit -



Bozen – Südtirol – Abteilung Natur, Landschaft und Raumentwicklung, © Cartago S.R.L. Kartengrundlagen: outdooractive Kartografie; ©OpenStreetMap (www.openstreetmap.org) Kartengrundlagen: outdooractive Kartografie; Deutschland: ©GeoBasis-DE / LDBV 2021, Österreich: ©1996-2021 here, All rights reserved. ©BBEV 2020, ©Land Vorarlberg, Italien: ©1994-2021 here, All rights reserved. ©Autonome Provinz

WTA Pressereise Wiesengänger Schmidfelden ...

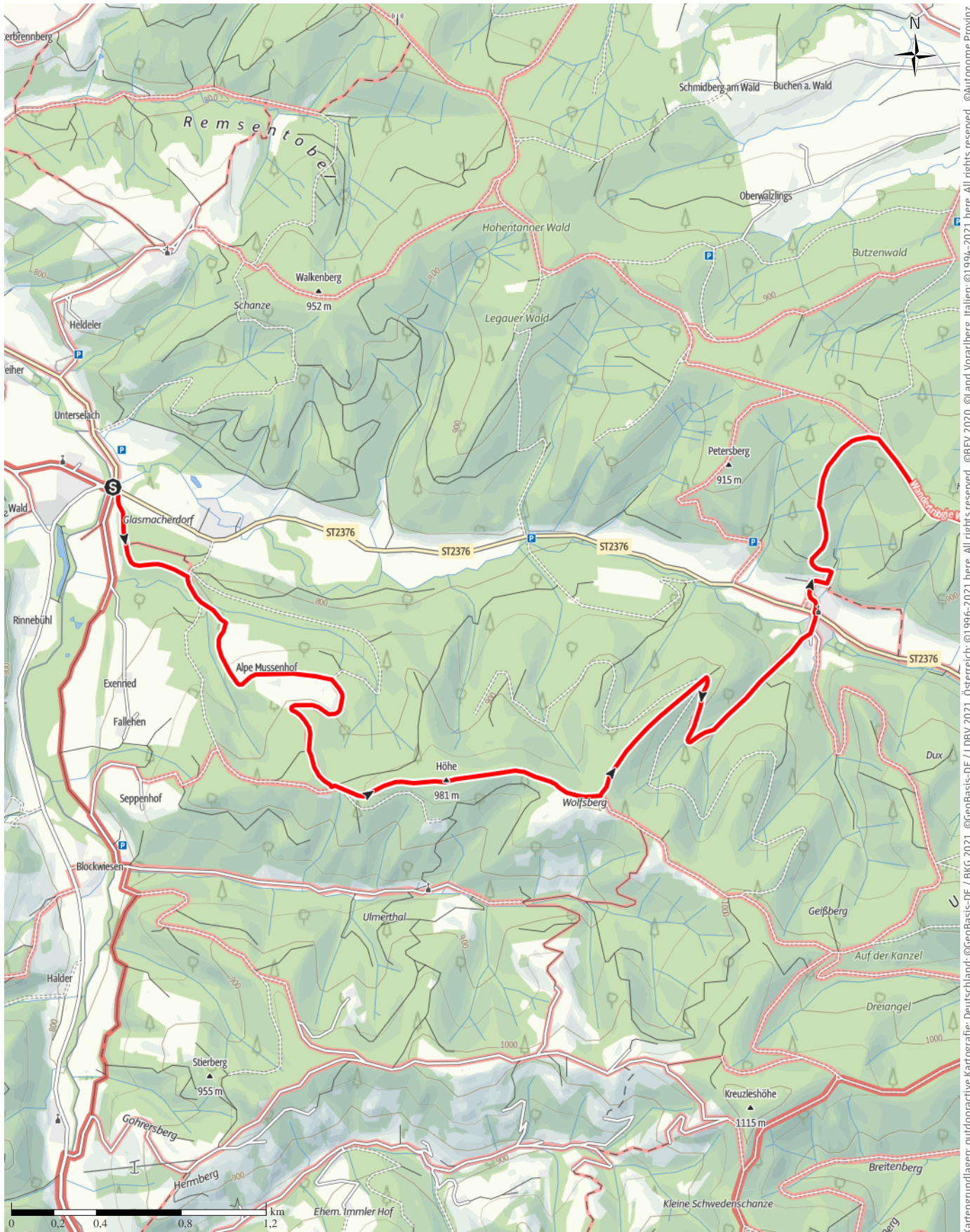
↔ 13,9 km

🕒 4:10 h

▲ 500 m

▼ 409 m

Schwierigkeit -



Kartengrundlagen: outdooractive Kartografie; Deutschland: ©GeoBasis-DE / BKG 2021, ©GeoBasis-DE / LDBV 2021, Österreich: ©1996-2021 here, All rights reserved. ©BEV 2020, ©Land Vorarlberg, Italien: ©1994-2021 here, All rights reserved. ©Autonome Provinz Bozen – Südtirol – Abteilung Natur, Landschaft und Raumentwicklung, © Cartago S.R.L. Kartengrundlagen: outdooractive Kartografie; ©OpenStreetMap (www.openstreetmap.org)

WTA Pressereise Wiesengänger Schmidfelden ...

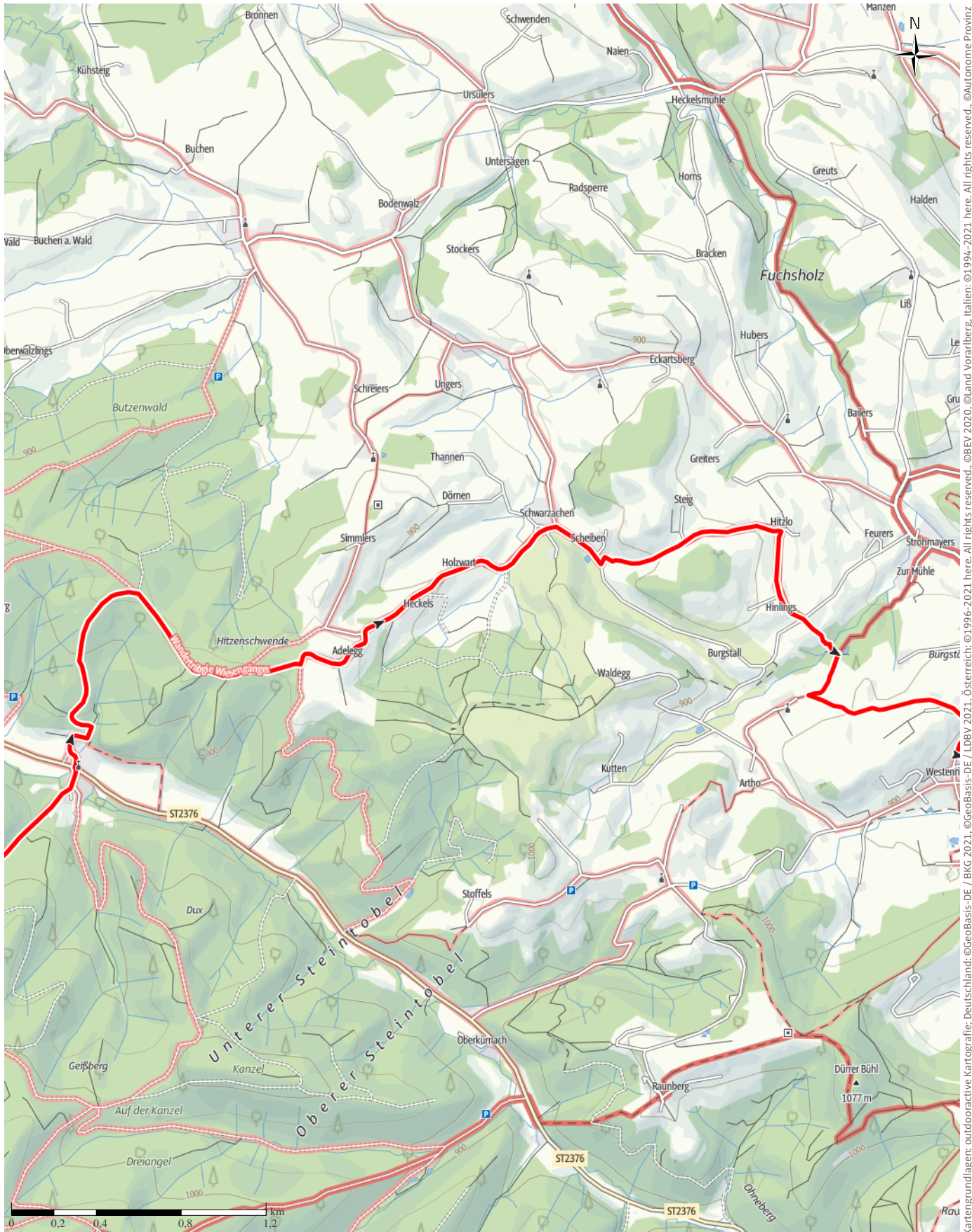
↔ 13,9 km

🕒 4:10 h

▲ 500 m

▼ 409 m

Schwierigkeit -



WTA Pressereise Wiesengänger Schmidtsfelden ...

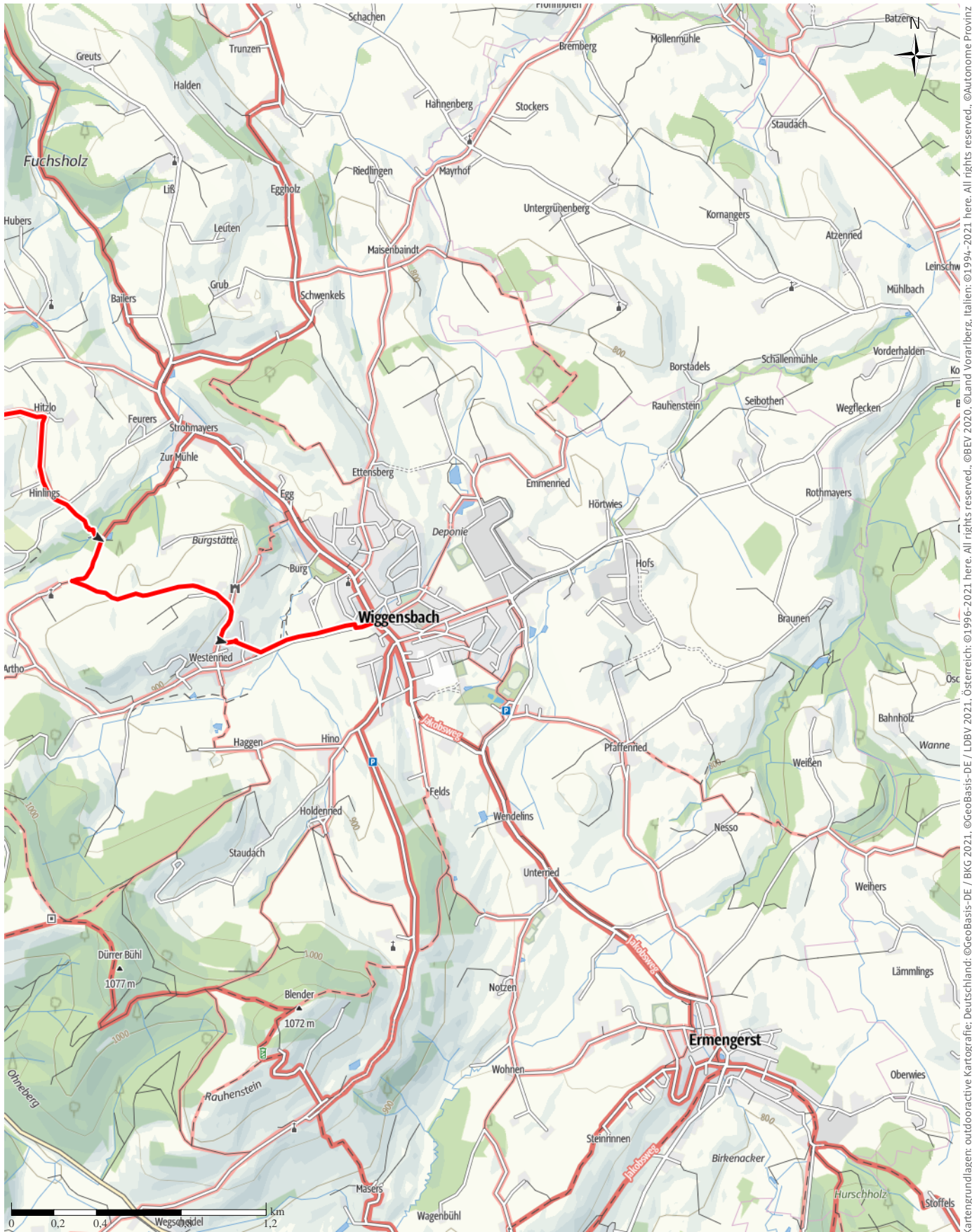
↔ 13,9 km

🕒 4:10 h

▲ 500 m

▼ 409 m

Schwierigkeit -



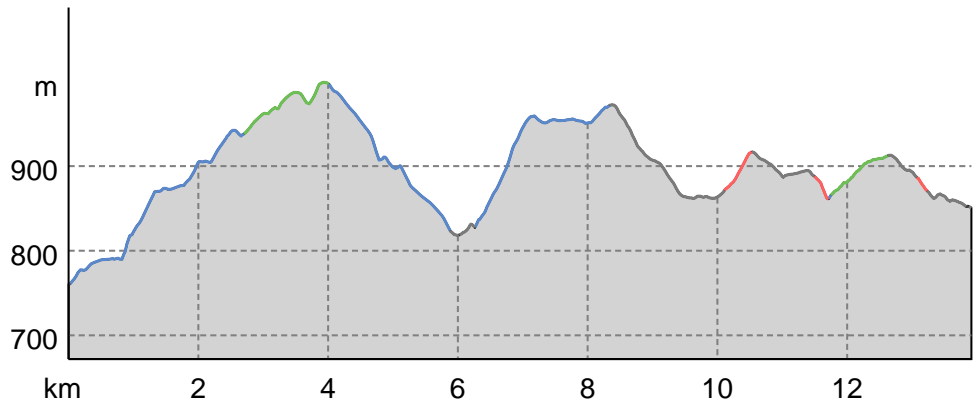
Kartengrundlagen: outdooractive Kartografie; Deutschland: ©GeoBasis-DE / BKG 2021, ©GeoBasis-DE / LDBV 2021, Österreich: ©BBEV 2020, ©Land Vorarlberg, Italien: ©1994-2021 here. All rights reserved. ©Autonome Provinz Bozen – Südtirol – Abteilung Natur, Landschaft und Raumentwicklung, ©Cartago S.R.L. Kartengrundlagen: outdooractive Kartografie; ©OpenStreetMap (www.openstreetmap.org)

WTA Pressereise Wiesengänger Schmidfelden ...

Wegart

Asphalt	4,2 km
Schotterweg	6,6 km
Weg	2,2 km
Pfad	0,8 km
Straße	0,1 km

Höhenprofil





Tourdaten

Wanderung

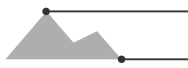
Strecke	↔	13,9 km
Dauer	🕒	4:10 h
Aufstieg	⬆️	500 m
Abstieg	⬇️	409 m

Schwierigkeit -

Kondition 

Technik 

Höhenlage



999 m


760 m


Beste Jahreszeit

JAN | FEB | MÄR
 APR | MAI | JUN
 JUL | AUG | SEP
 OKT | NOV | DEZ

Bewertungen

Autoren

Erlebnis 

Landschaft 

Weitere Tourdaten



Christa Fredlmeier
 Aktualisierung: 21.03.2022



Quelle
Allgäu GmbH Leitprodukte
 Allgäuer Straße 1
 87435 Kempten
 Telefon +49 (0) 8323 - 802 59
 31
 Fax +49 (0) 831 - 575 37 33
 info@allgaeu.de
 http://www.allgaeu.de