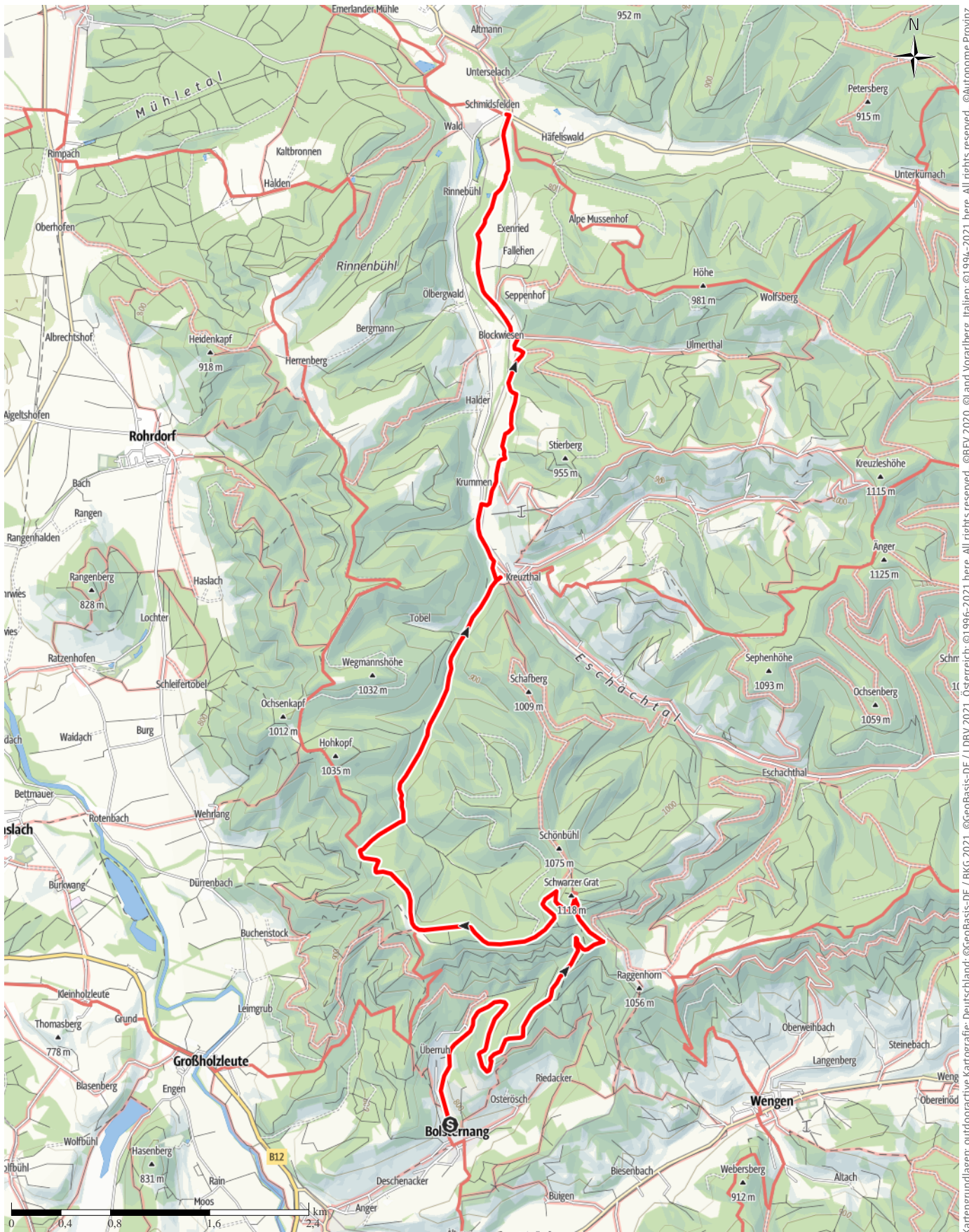


WTA Pressereise Wiesengänger - Bolsternang - Schmiedsfelden

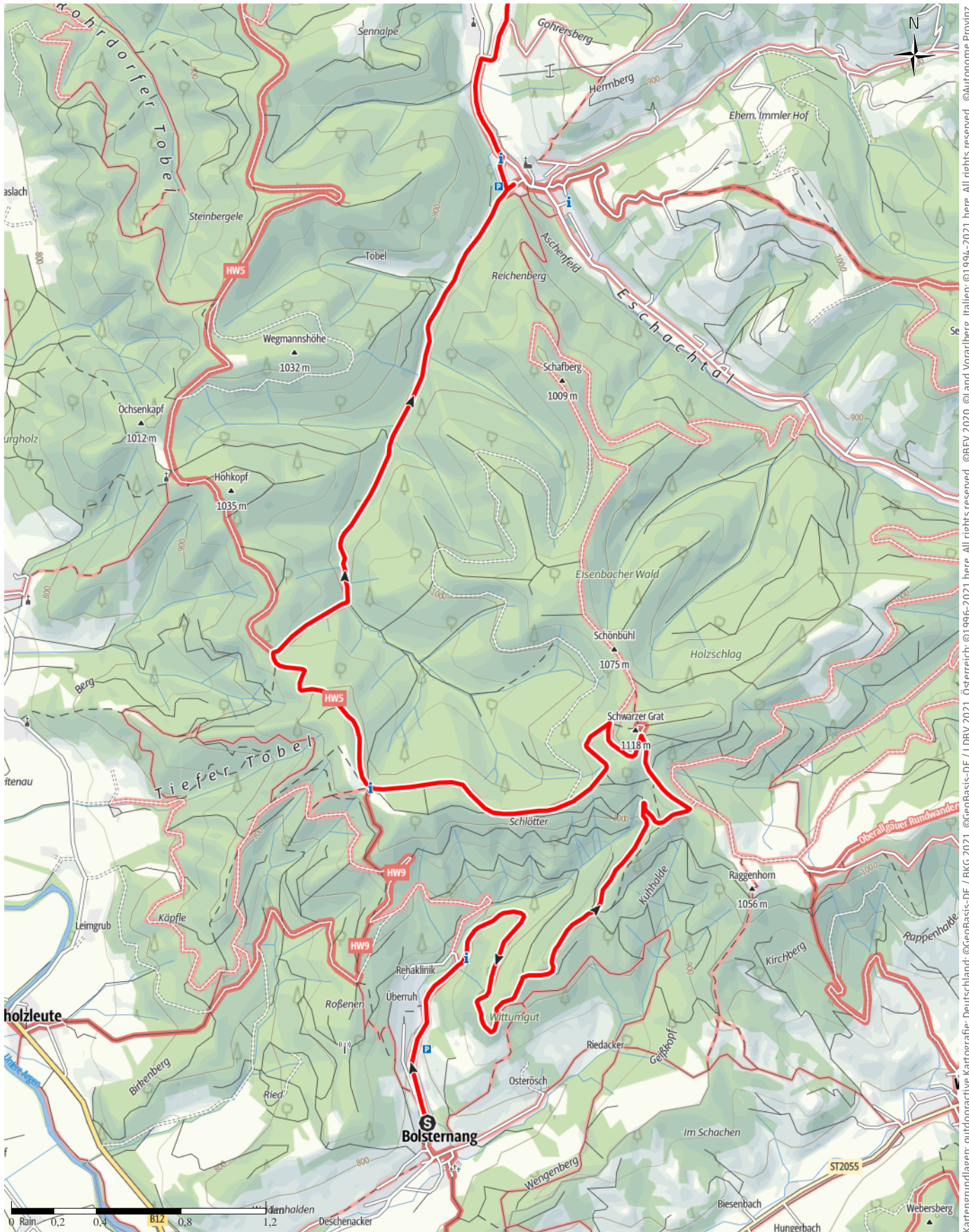
← 14,2 km | ⌚ 4:10 h | ▲ 329 m | ▼ 350 m | Schwierigkeit -



Kartengrundlagen: outdooractive Kartografie; Deutschland: ©GeoBasis-DE / LDBV 2021, Österreich: ©1996-2021 here, All rights reserved. ©BBEV 2020, ©Land Vorarlberg, Italien: ©1994-2021 here, All rights reserved. ©Autonome Provinz Bozen – Südtirol – Abteilung Natur, Landschaft und Raumentwicklung, ©Cartago S.R.L. Kartengrundlagen: outdooractive Kartografie; ©OpenStreetMap (www.openstreetmap.org)

WTA Pressereise Wiesengänger Bolsternang ...

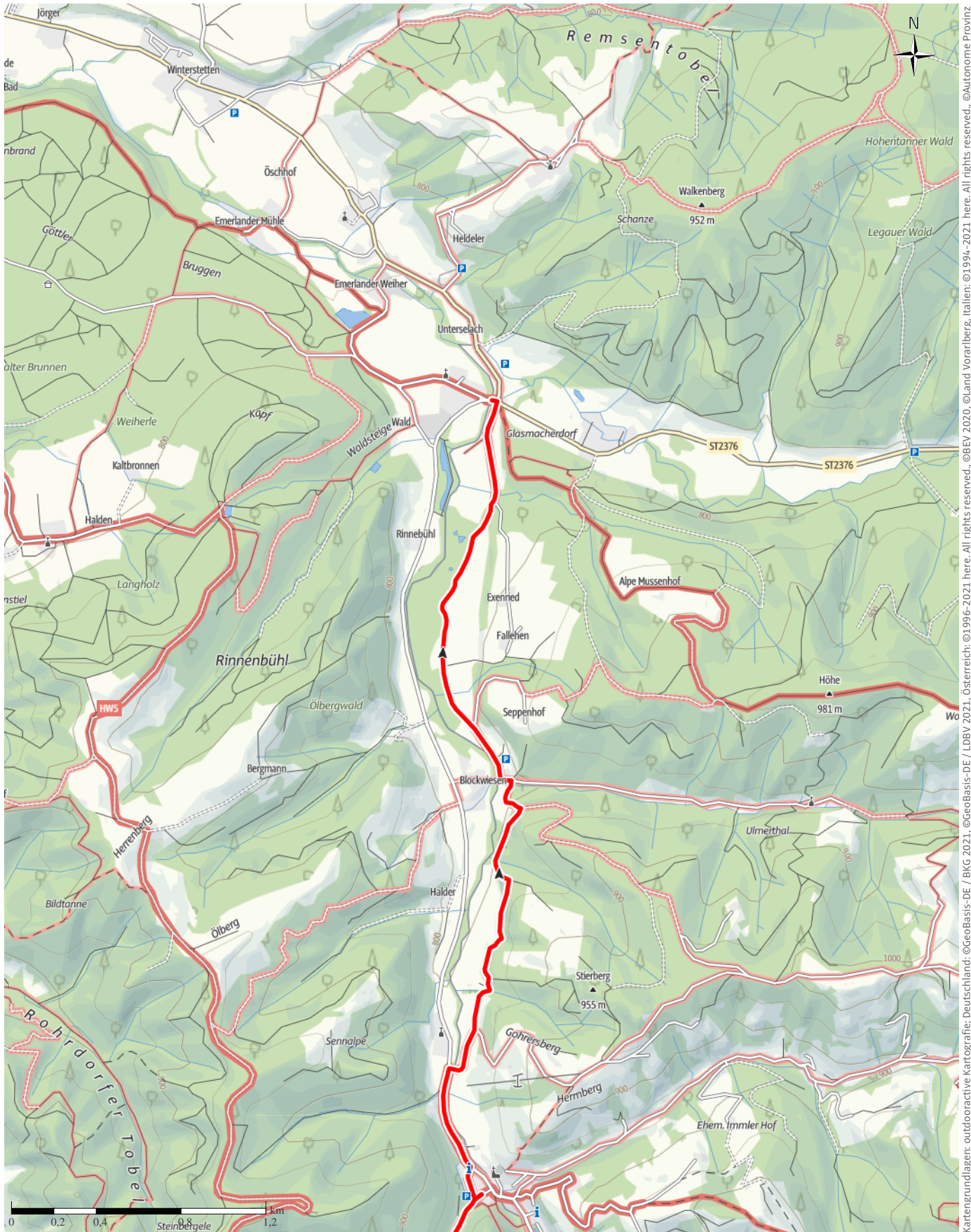
↔ 14,2 km | ⌚ 4:10 h | ▲ 329 m | ▼ 350 m | Schwierigkeit -



Bozen – Südtirol – Abteilung Natur, Landschaft und Raumentwicklung, © Cartago S.R.L. Kartengrundlagen: outdooractive Kartografie; © OpenStreetMap (www.openstreetmap.org) Kartengrundlagen: outdooractive Kartografie; Deutschland: ©GeoBasis-DE / BKG 2021, ©GeoBasis-DE / LDBV 2021, Österreich: ©1996-2021 here. All rights reserved. ©BBV 2020, ©Land Vorarlberg, Italien: ©1994-2021 here. All rights reserved. ©Autonome Provinz

WTA Pressereise Wiesengänger Bolsternang ...

↔ 14,2 km | ⌚ 4:10 h | 🏔️ 329 m | 📏 350 m | Schwierigkeit -



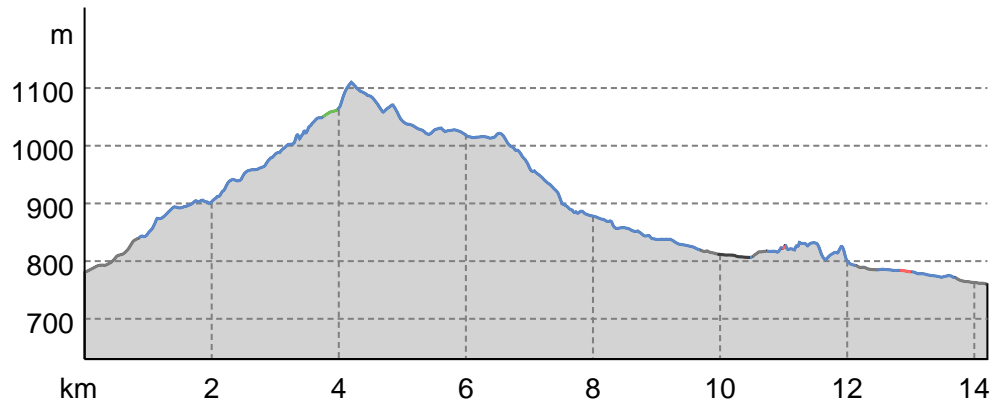
Kartengrundlagen: outdooractive Kartografie; Deutschland: ©GeoBasis-DE / BKG 2021, ©GeoBasis-DE / LDBV 2021, Österreich: ©1996-2021 here, All rights reserved. ©BBV 2020, ©Land Vorarlberg, Italien: ©1994-2021 here, All rights reserved. ©Autonome Provinz Bozen – Südtirol – Abteilung Natur, Landschaft und Raumentwicklung, ©Cartago S.R.L. Kartengrundlagen: outdooractive Kartografie; ©OpenStreetMap (www.openstreetmap.org)

WTA Pressereise Wiesengänger Bolsternang ...

Wegart

| | |
|-------------|--------|
| Asphalt | 2,2 km |
| Schotterweg | 11 km |
| Weg | 0,2 km |
| Pfad | 0,2 km |
| Straße | 0,5 km |

Höhenprofil





Tourdaten

Wanderung

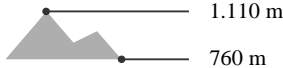
| | | |
|----------|----|---------|
| Strecke | ↔ | 14,2 km |
| Dauer | 🕒 | 4:10 h |
| Aufstieg | ⬆️ | 329 m |
| Abstieg | ⬇️ | 350 m |

Schwierigkeit -

Kondition 

Technik 

Höhenlage





Beste Jahreszeit

JAN | FEB | MÄR
 APR | MAI | JUN
 JUL | AUG | SEP
 OKT | NOV | DEZ

Bewertungen

Autoren

Erlebnis 

Landschaft 

Weitere Tourdaten



Christa Fredlmeier
 Aktualisierung: 14.03.2022



Quelle
Allgäu GmbH Leitprodukte
 Allgäuer Straße 1
 87435 Kempten
 Telefon +49 (0) 8323 - 802 59
 31
 Fax +49 (0) 831 - 575 37 33
 info@allgaeu.de
 http://www.allgaeu.de